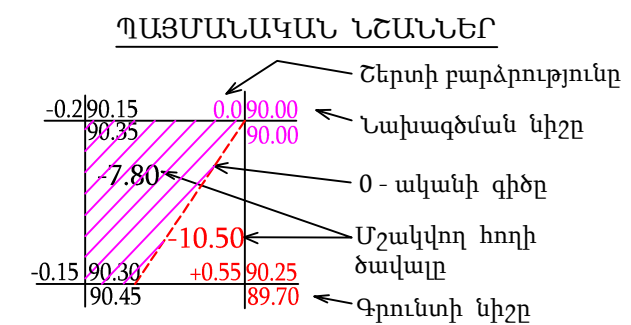




Հանույթ	211.35	-----	15.00	-----	-----	226.35
Լիցք	60.15	80.20	41.00	122.80	142.50	446.65

### ՀՈՂԱՅԻՆ ԶԱՆԳՎԱԾԻ ԾԱՎԱԼՆ ԸՍՏ ՔԱՐՏԵԶԱԳՐՄԱՆ

ԱՇԽԱՏԱՆՔԻ ԱՆՎԱՆՈՒՄԸ	ՀԵՂԻ ԾԱՎԱԼԸ մ³	
	Հանույթ (-)	Լիցք (+)
Հողի ծավալն ըստ քարտեզագրման	-226.35	+446.65
-ասֆալտապատվող տարածքից	-16.70	+39.20
-բետոնե սալիկներով տարածքներից	-9.05	+68.35
-խաղահրապարակների անցուղի	-----	+51.20
Ընդհամենը ծածկերից	-25.75	+158.75
Ընդհամենը	-252.10	+287.90
Բերովի գրունտի ծավալը		+35.80



ԾՐԱԳՐԻ ԱՌԱՋԱԴՐԱՆՔ՝ TGQ-02				ԼԻԺՔԻ ՀԱՄԱՅՆՔԻ ԿԵՆՏՐՈՆԻ ՎԵՐԱԿԱՌՈՒՑՈՒՄ ՄԱՆԿԱՊԱՐՏԵԶԻ ՏԵՂԱԿԱՅՈՒՄՈՎ				
				ԳԼԽԱԿՈՐ ՀԱՏԱԿԱԳԻԾ	ՓՈՒԼ	ԹԵՐԹ	ԹԵՐԹԵՐ	
ՆԱԽԱԳԾ.	Տ. ՍՂԱՍԱՐՅԱՆ				ԱՆ	ԳՀ-5	5	
ՆԱԽԱԳԾ.	Ժ. ՍԱՐԳՍՅԱՆ			ՀՈՂԱՅԻՆ ԶԱՆԳՎԱԾԻ ՀԱՏԱԿԱԳԻԾ	<div>ԴԱՅԵՐԵՐԻԿ <b>ԷՎՐՈՍ</b> ՍՊԸ</div> 	<div>ENGINEERING <b>EVROS</b> LLC</div>		
ՆԳՃ	Հ. ՂՈՒԿԱՍՅԱՆ							
ՊԱՇՏՈՆ	ԱԶԳԱՆՈՒՆ							ՍՏՈՐԱԳՐ.